

















A photograph showing a grassy field in the foreground, a fence line, and several buildings in the background under a cloudy sky. The buildings include a white structure and a red building. There are trees and utility poles visible.

A photograph of a grassy field with a fence, trees, and a building under a sky filled with white, puffy clouds. The foreground is dominated by tall, green grass and some wildflowers. A black metal fence runs across the middle ground. Behind the fence, there are several large, dark green trees and a small, light-colored building with a white roof. The sky is filled with numerous small, white, puffy clouds, creating a textured appearance. The overall scene is bright and sunny.

# S I M B O L O G I A

	PAYMENTO M.C.V. EXISTENTE
	VEREDA EXISTENTE
	EDIFICACIONES EXISTENTES
	SOLERA 10 "X" EXISTENTE
	LÍNEA DE CERRIOS Y DESMOLDES
	POSTACION EXISTENTE
	LÍNEA TENDIDO ELÉCTRICO
	LÍNEA TALUD SUPERIOR
	LÍNEA TALUD INFERIOR
	SENTIDO DE TRÁNSITO
	ÁRBOLES EXISTENTES
	
	CANTARAS AGUA LLUVIA Y SUMIDORES EXISTENTES
	

CUADRO PUNTOS DE REFERENCIA				
Nº	COTA	ESTE	NORTE	DESCRIPCION
PR-A	128.46	707776.82	5711020.64	CLAVO HILTI EMPOTRADO EN SOLERA DE CALLE MARIQUINA
PR-B	126.03	707820.61	57110970.89	CLAVO HILTI EMPOTRADO EN SOLERA DE CALLE MARIQUINA
PR-C	120.51	707674.89	57110949.93	CLAVO HILTI EMPOTRADO EN VEREDA DE CALLE ARGENTINA Y VENEZUELA

PRa. EN PROYECCIÓN UTM, DATUM WGS84 ZONA 18S

- 11° Revisión: 28/02/2022	
OBSERVACIONES:	
Firmas:	
<div><div></div><div>PROPIETARIO MUNICIPALIDAD DE TEMUCO</div></div> <div><div></div><div>CARLOS ULLOA ODEA ARQUITECTO ARQUITECTONICA LTDA.</div></div>	
<div><div></div><div>DIRECTOR DE OBRAS MUNICIPALIDAD DE TEMUCO</div></div> <div><div></div><div>ARQUITECTO ITC MUNICIPALIDAD DE TEMUCO</div></div>	
PROYECTO	
CONSTRUCCION CESFAM VILLA ALEGRE	
DIRECCIÓN DE PLANIFICACIÓN DEPARTAMENTO DE PROYECTOS	
CONTENIDO LEVANTAMIENTO SITUACION ACTUAL	
SITE	
LEV	
EXAMINADO	
Nº PLANOS	
A02	
UBICACION ARGENTINA HTA., ESQUINA VEREDILLA	
ARQUITECTO I.T.C. JORGE JOHNE ROSSCO	
CONSTRUCTOR	
DEPTO. PROYECTOS FERNANDO AGUILERA JAÑA	
DIRECTOR RICARDO TORO HERNANDEZ	
DEBILIT	
Anteplanificación Ltda.	
FECHA FEBRERO - 2022	
LOCALIDAD TROCHO-DOS	
Provincia de Coquimbo - IX Región	
MUNICIPALIDAD DE TEMUCO	
Temuco	
Logo of the Municipality of Temuco	
Version 11 - 2022 FEBRERO 28	